



Stralcio della Carta CTR 6140505
Sc. 1:10.000

- Particella interessata parzialmente da una Nuova Destinazione Urbanistica (Fg 12 Part. 2494)
- Porzione di terreno con Vincolo scaduto oggetto di Nuova Destinazione Urbanistica



Aerofoto
Sc. 1:500

Ing. Carmelo Aliberti, Via Francesco Crispi n° 314 - 98028 S. Teresa di Riva (ME) - Tel. 0942 751335 - Mob. 335 6678663

COMUNE DI SANTA TERESA DI RIVA

CITTA' METROPOLITANA DI MESSINA

COMMITTENTE: Sig. ALIBERTI Carmelo
Via Francesco Crispi n. 314
98028 - Santa Teresa di Riva (ME)

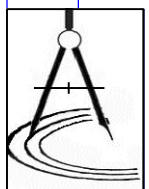
ASSEGNAZIONE DI UNA NUOVA DESTINAZIONE URBANISTICA
ALLA PORZIONE DI TERRENO ASSOGGETTATA VINCOLO
ESPROPRIATIVO DI PROPRIETÀ DELLA DITTA ALIBERTI CARMELO,
IN ESECUZIONE DELLA SENTENZA DEL T.A.R. SICILIA -SEZ. PRIMA
CATANIA N. R.G. 1520/2022.

TAV.: Plan

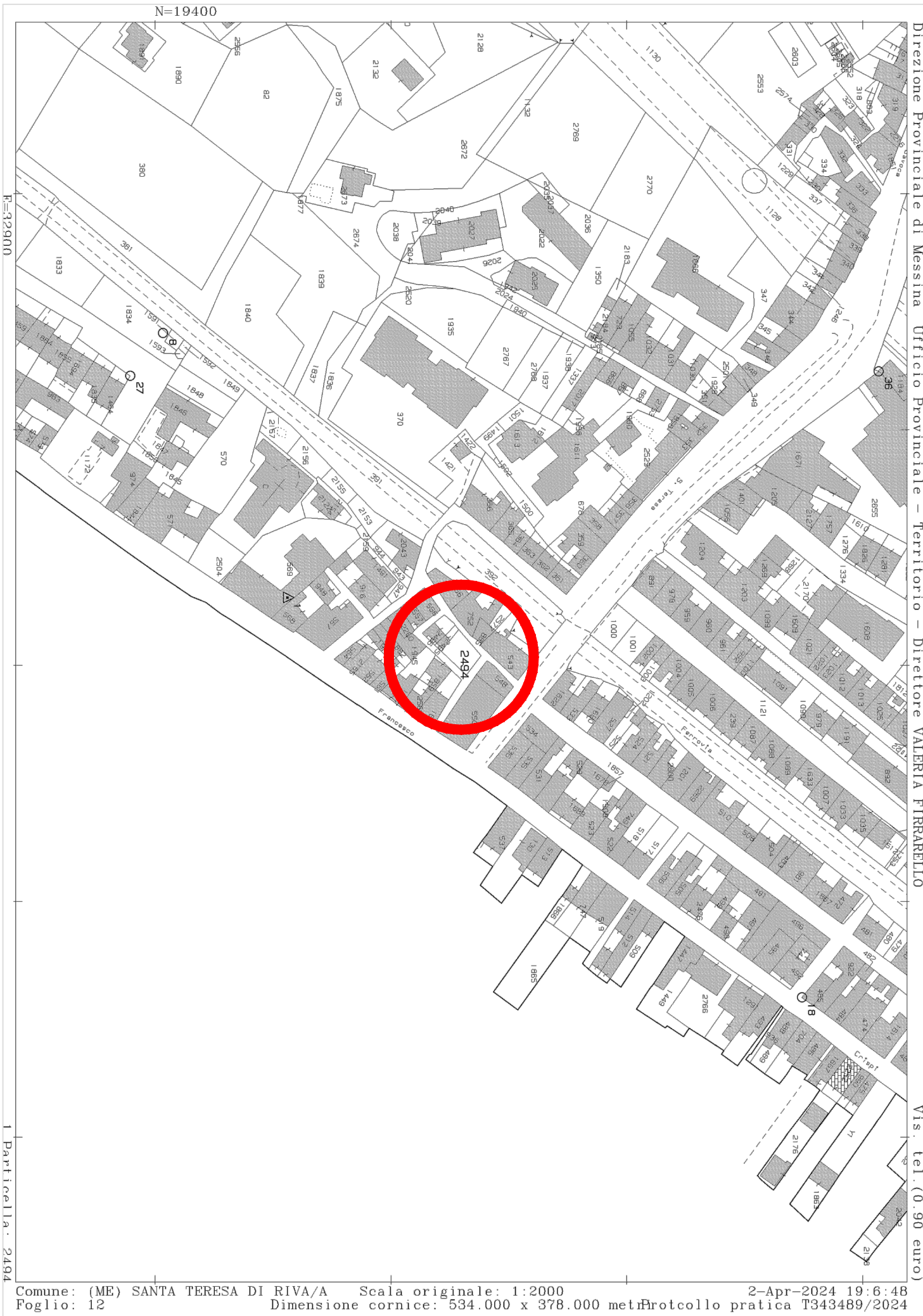
Inquadramento territoriale e planimetrie
Stato di Fatto e Stato di Progetto

S. Tesera di Riva 14.02.2025

IL TECNICO
Dott. Ing. Carmelo Aliberti



mail: ing.aliberticarmelo@tiscali.it



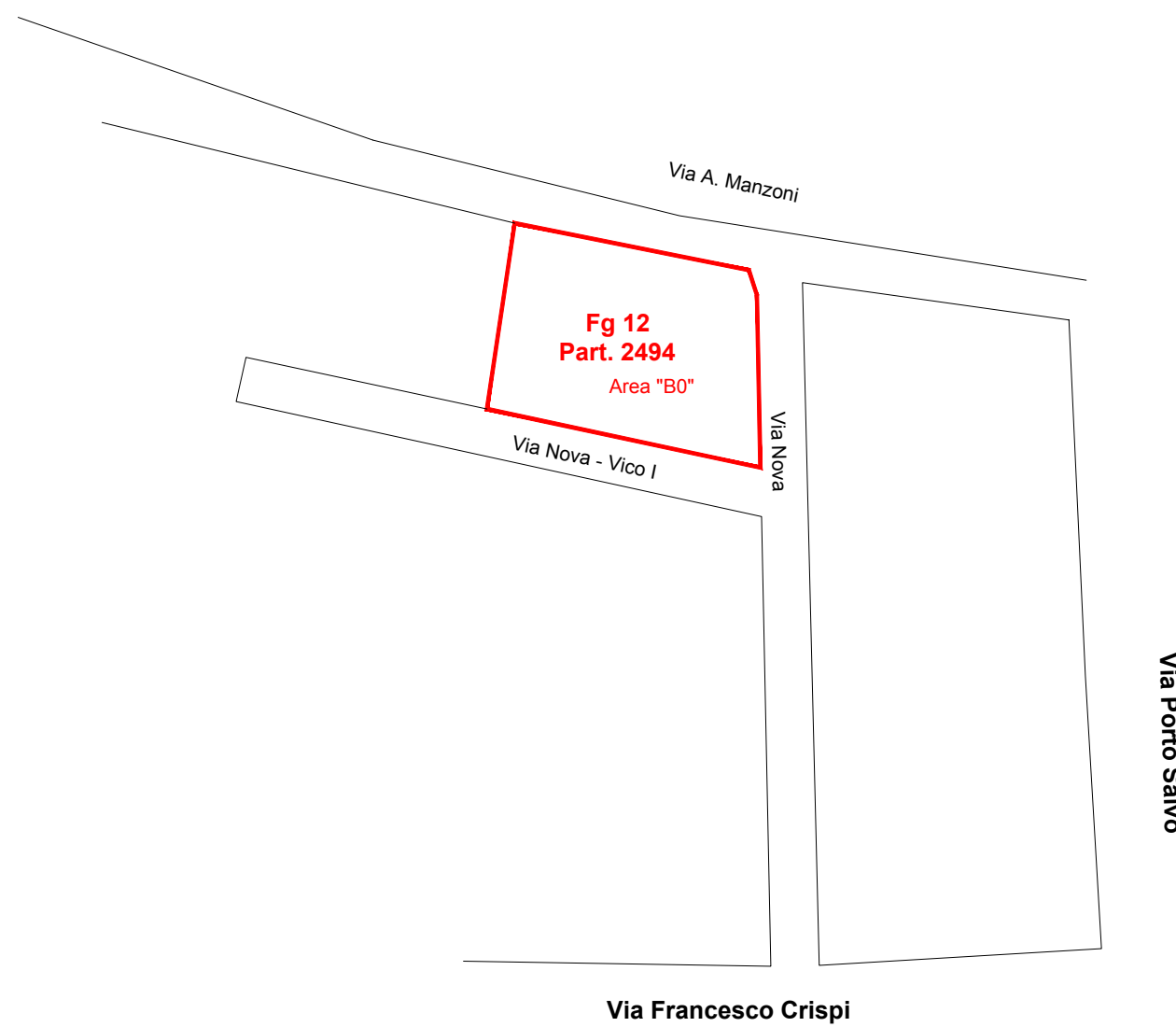
Stralcio Catastale
Sc. 1:1.000

- Particella in zona F2 e B0 interessata parzialmente da una Nuova Destinazione Urbanistica (Fg 12 Part. 2494) (160 mq)
- Porzione di terreno in zona F2 con Vincolo scaduto oggetto di Nuova Destinazione Urbanistica (circa 38 mq)
- Porzione di terreno in zona B0 (circa 122 mq)



PLANIMETRIA - Stato di Fatto
Sc. 1:200

- Particella interamente in zona B0 (Fg 12 Part. 2494 mq 160)



PLANIMETRIA - Stato di Progetto
Sc. 1:200